

16 février 2018



# Atelier Gascogne Habitée

## Vieillessement de la population

# Animation du temps d'échange

- 1 Présentation des principaux éléments de diagnostic (10 min.)
- 2 Témoignage : Jean-François CELIER, Président de l'Union départementale des CCAS du Gers (10 min.)
- 3 Echanges sur le diagnostic et les enjeux (35 min.)
- 4 Synthèse collective pour restitution (5 min.)



# Présentation des principaux éléments de diagnostic

## ➤ Un vieillissement marqué de la population :



- Un faible renouvellement de la population sur une partie du territoire
- Un départ marqué des plus jeunes, un bilan migratoire positif pour les tranches d'âges intermédiaires mais aussi pour les plus âgées

## ➤ Un vieillissement qui s'accompagne :

- D'une baisse de la taille des ménages
- D'une augmentation de la population retraitée et d'un vieillissement de la population active

## ➤ Un vieillissement non homogène qui va se poursuivre dans les années à venir :

- Un vieillissement moins marqué à l'est qu'à l'ouest (jusqu'à maintenant)
- Un poids important des personnes âgées dans les pôles urbains, mais une part également forte de la population au sein des zones rurales

25% de plus de 65 ans en 2013 (près 35% en 2050)

2,2 personnes par ménages en 2014 (3,5 en 1968)

39% de retraités dans la population de +15 ans

Ménages de +65 ans:

- 33% à Auch
- 27% à l'Isle-Jourdain
- 44% à Vic-Fezensac
- 11% à Fontenilles
- 40% communes isolées

## ➤ Des problématiques multiples pour l'aménagement du territoire

### ▪ L'adaptation des services et équipements

- ✓ Des réorganisations nécessaires de certains équipements scolaires
- ✓ Isolement et éloignement des services et équipements pour une partie des communes, avec une offre de mobilité limitée
- ✓ Un déficit en offre médicale adaptée



### ▪ Le maintien de la dynamique économique :

- ✓ Vieillesse de la population active agricole
- ✓ Difficultés de renouvellement sur certains métiers (ex. : médecins)
- ✓ Leviers de développement de nombreux services, activités et initiatives



### ▪ L'adaptation de l'offre de logements :

- ✓ Des grands logements anciens, avec des problématiques multiples
- ✓ Des dispositifs d'accompagnement pour favoriser le maintien à domicile



**9 médecins pour  
10 000 habitants**

**17% de chefs  
d'exploitation agricole  
âgés de moins de 40 ans  
en 2010, 30% en 2000  
(échelle Gers)**

**9 ménages sur 10 de  
75 ans et plus vivent à  
leur domicile**



**2** Vieillesse de la population :  
dynamiques différenciées sur le territoire,  
besoins spécifiques et enjeux au regard des  
politiques d'aménagement et de  
développement

## Jean-François Celier,

Président de l'Union départementale des CCAS du Gers

Témoignage sur les problématiques des personnes âgées sur le territoire,  
des démarches mises en place localement et des besoins spécifiques  
identifiés



## ➤ **Dynamiques territoriales contrastées**

- Attractivité de certains territoires pour les retraités, les plus âgés (retour au pays) ? Retours des ménages âgés vers la ville centre ou les centres bourgs ?
- Installation et départ des jeunes ménages : quelles dynamiques ? Quels leviers ?
- Spécialisation de certains territoires : à l'échelle du SCoT, des bassins de vie ?

## ➤ **Besoins spécifiques des personnes âgées**

- Problématiques d'isolement ? Personnes âgées fragiles ?
- Offre de mobilité adaptée ? Offre de services et d'accompagnement adaptée ?
- Besoins en logement : adaptation des logements ? Offre spécifique en développement ?
- Capacité d'accueil et d'intervention des dispositifs existants au regard des évolutions à venir ?

## ➤ **Développement du territoire**

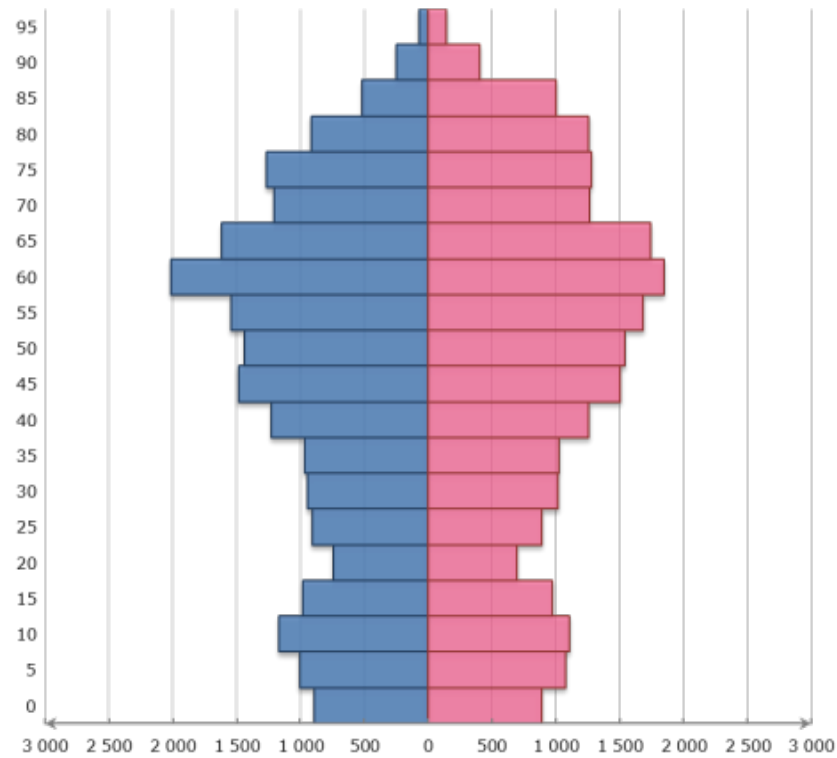
- Renouvellement de la population active ? Difficultés de recrutement de main d'œuvre ?
- Potentiel de développement de services ? De nouvelles activités ? De renforcement d'activités existantes ?



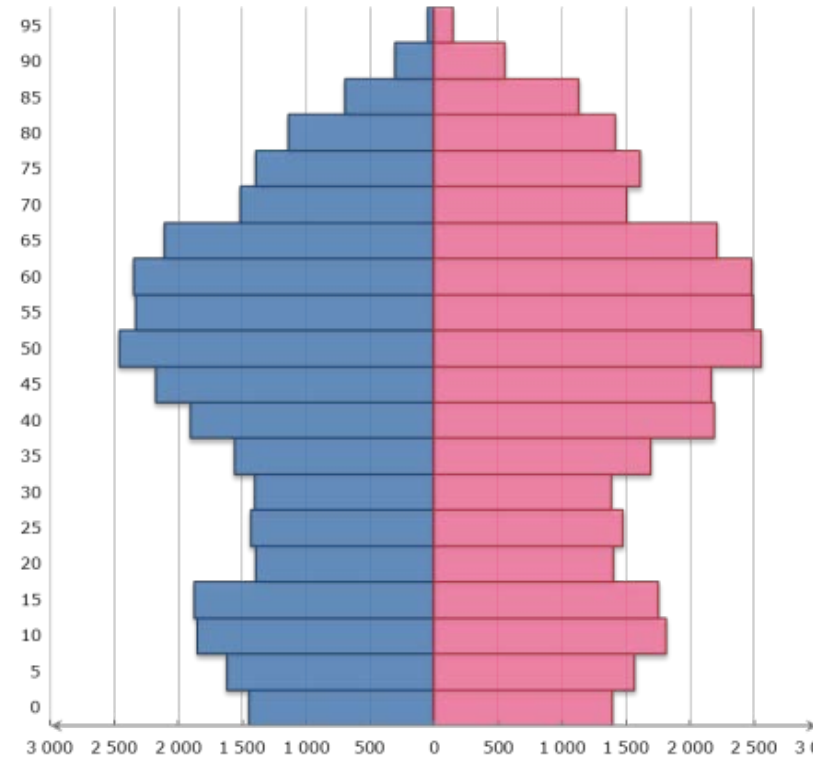
	Atouts /Opportunités	Faiblesses /Menaces	Enjeux /Leviers
<b>Dynamiques territoriales contrastées</b>	Attractivité pour jeunes retraités	Isolement, notamment milieux urbains et ruraux Fuite vers l'extérieur pour l'accès aux soins	Politiques bourgs centre et revitalisation, échelle régionale; maintien commerces...
	Attractivité du territoire pour jeunes ménages,	Fragilité des populations qui arrivent Ecoles qui ferment Problème mobilité jeunes ménages	
		Désertification bourgs centres	Renforcement services et transports et offre de logements adaptée pour garder jeunes ménages
<b>Besoins spécifiques des personnes âgées</b>	Services mis en place par collectivités, OPAH, PIG, rôle des intercommunalités, animations, réseau associatif dense	Manque de solutions intermédiaires logements Situations économiques fragiles de certaines personnes âgées (veuves des agriculteurs) Renforcer la prévention Fracture numérique	Développement des maisons de santé; accueil nouveaux professionnels Penser le vieillissement et la variété des publics des personnes âgées Offre de services innovante intergénérationnelle
		Manque de médecins, démographie médicale Malaise des professions d'accompagnement domicile Risques budgétaires pour la continuation des politiques publiques	Faire connaître les services, développer la prévention, le suivi des personnes Priorisation des financements publics
<b>Développement du territoire</b>	Implication des collectivités; Solidarité et bien vivre des populations	Manque transports	Croisement SCoT entre les politiques sectorielles Logements pour les jeunes et accueil Secteurs porteurs d'emplois mais encadrer les nouveaux professionnels Enjeu de la transversalité, globaliser la question Maintenir l'accompagnement à domicile



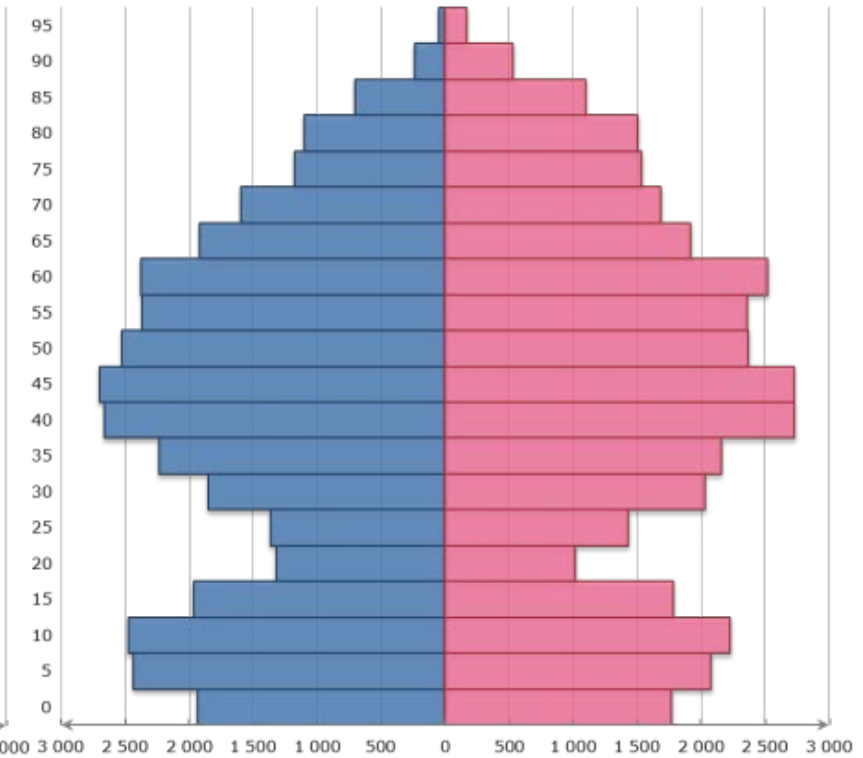
PETR Pays d'Armagnac



PETR Pays d'Auch

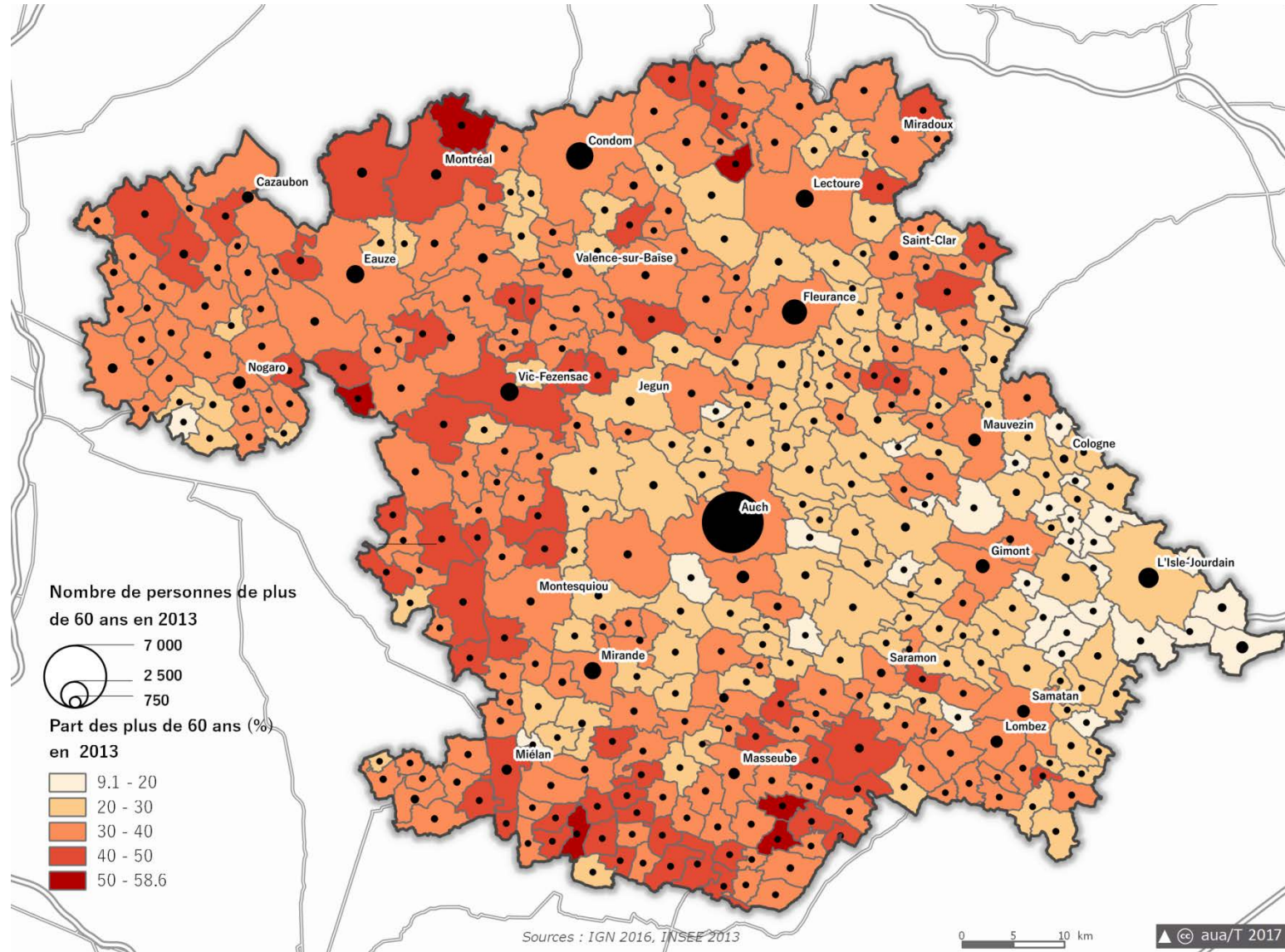


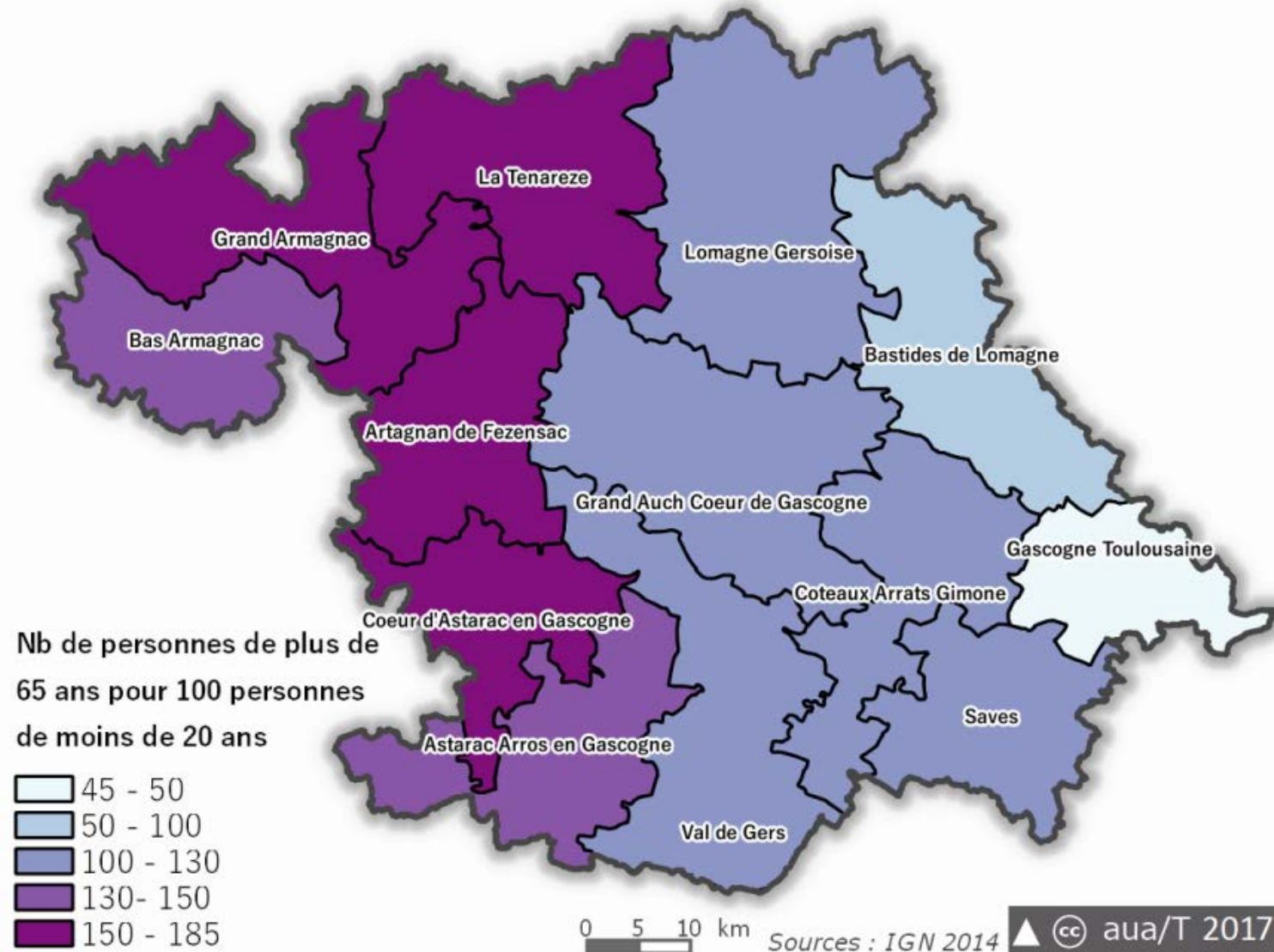
PETR Pays Portes de Gascogne

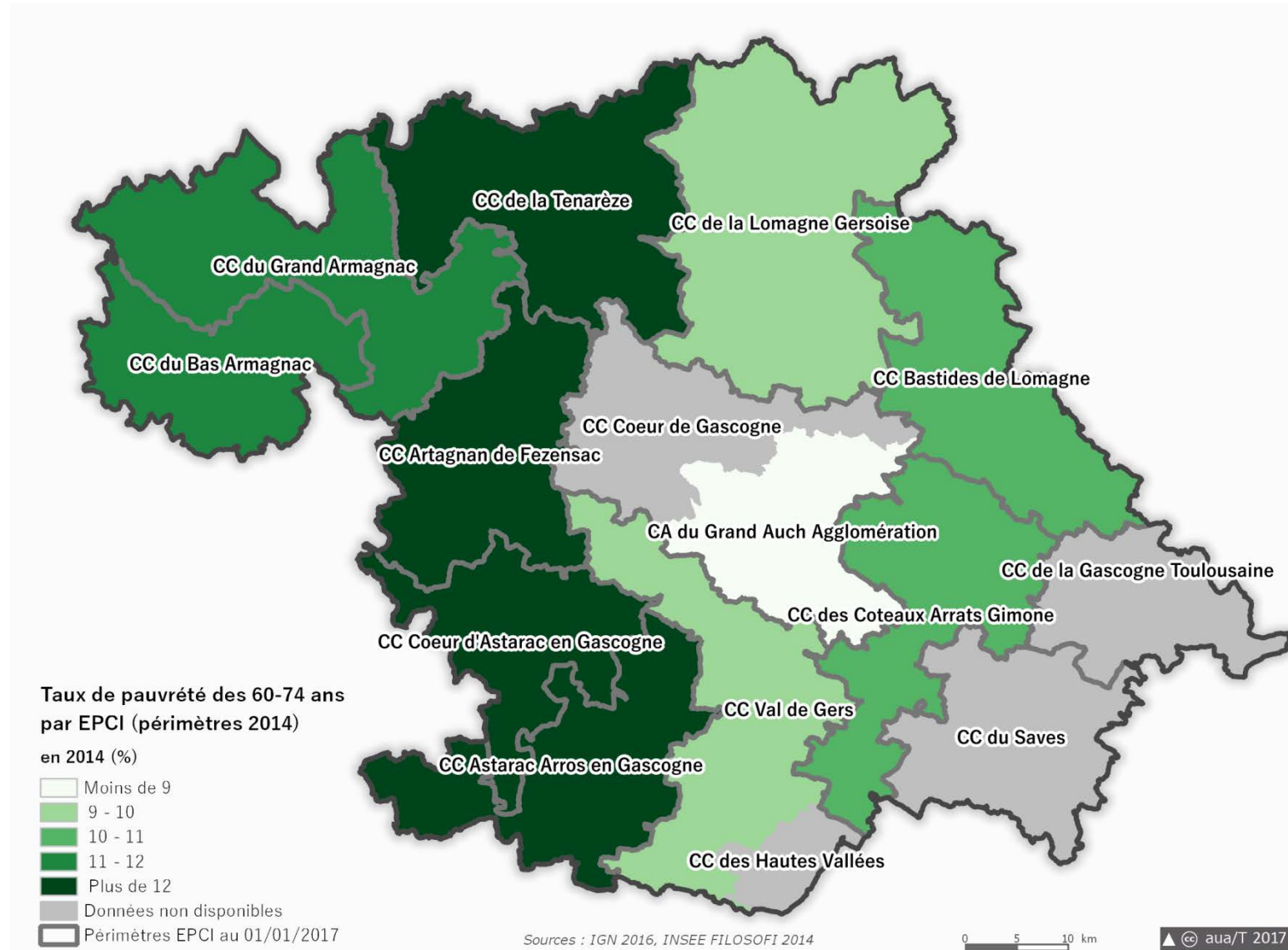


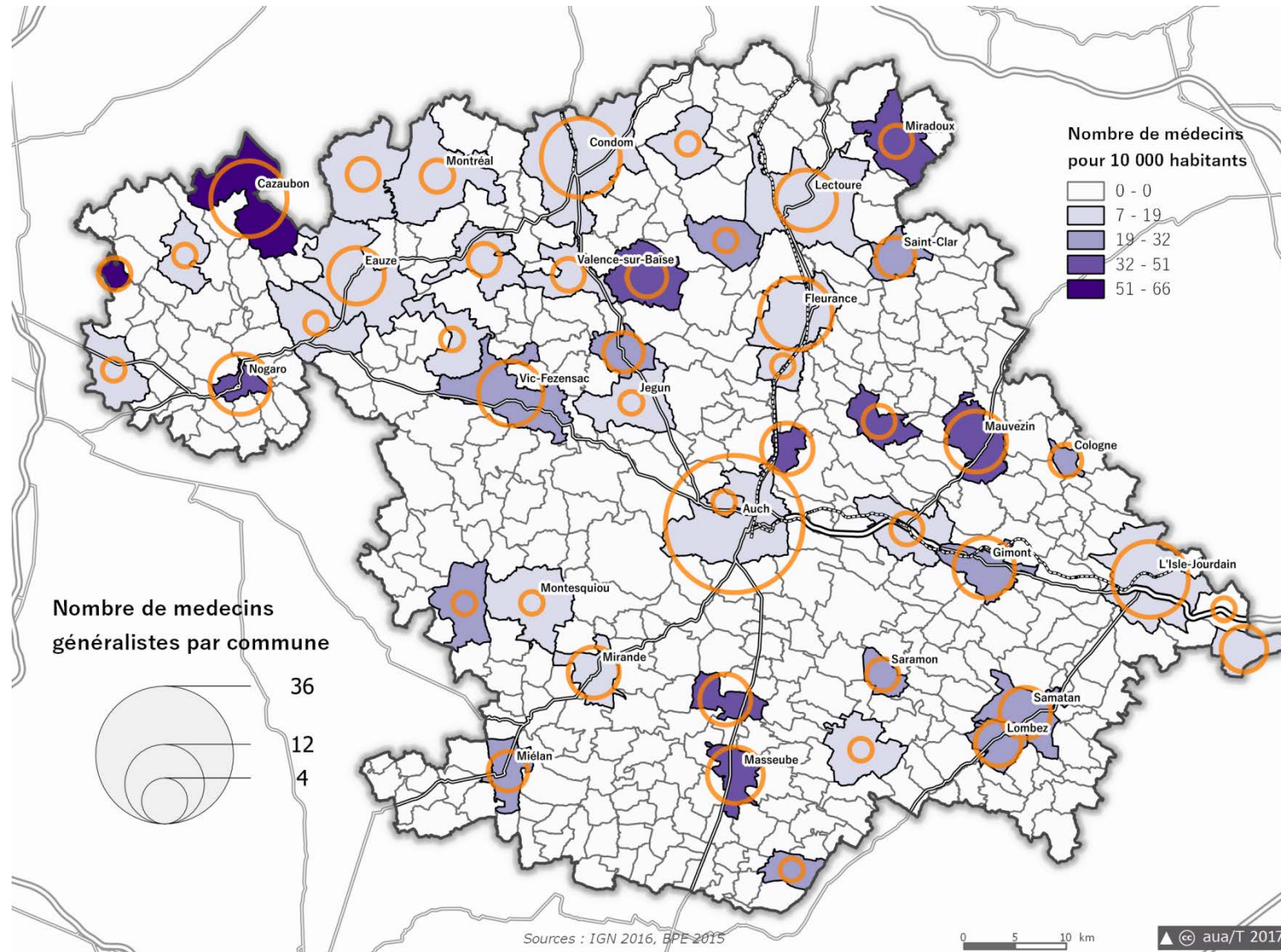
■ Hommes 2014

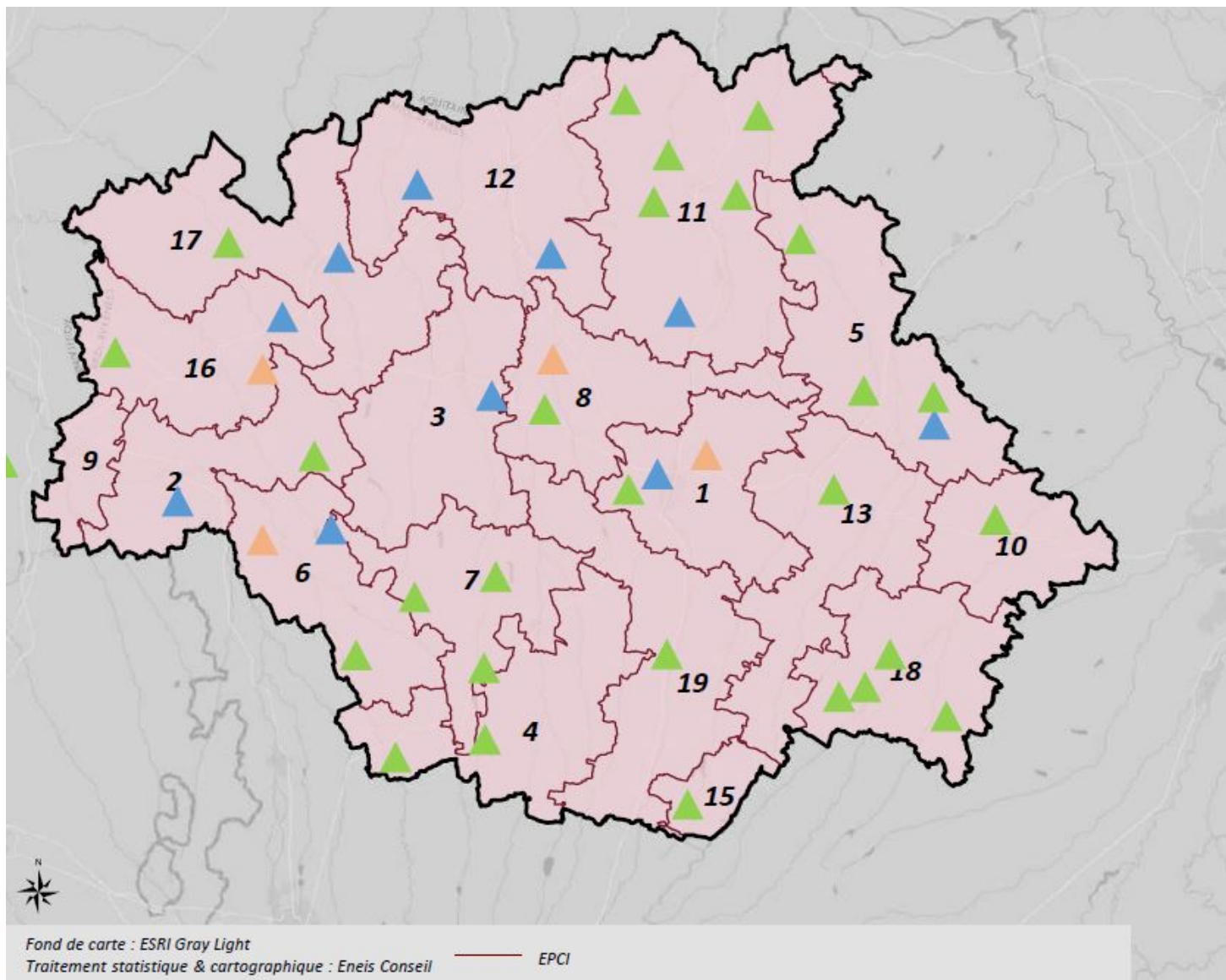
■ Femmes 2014







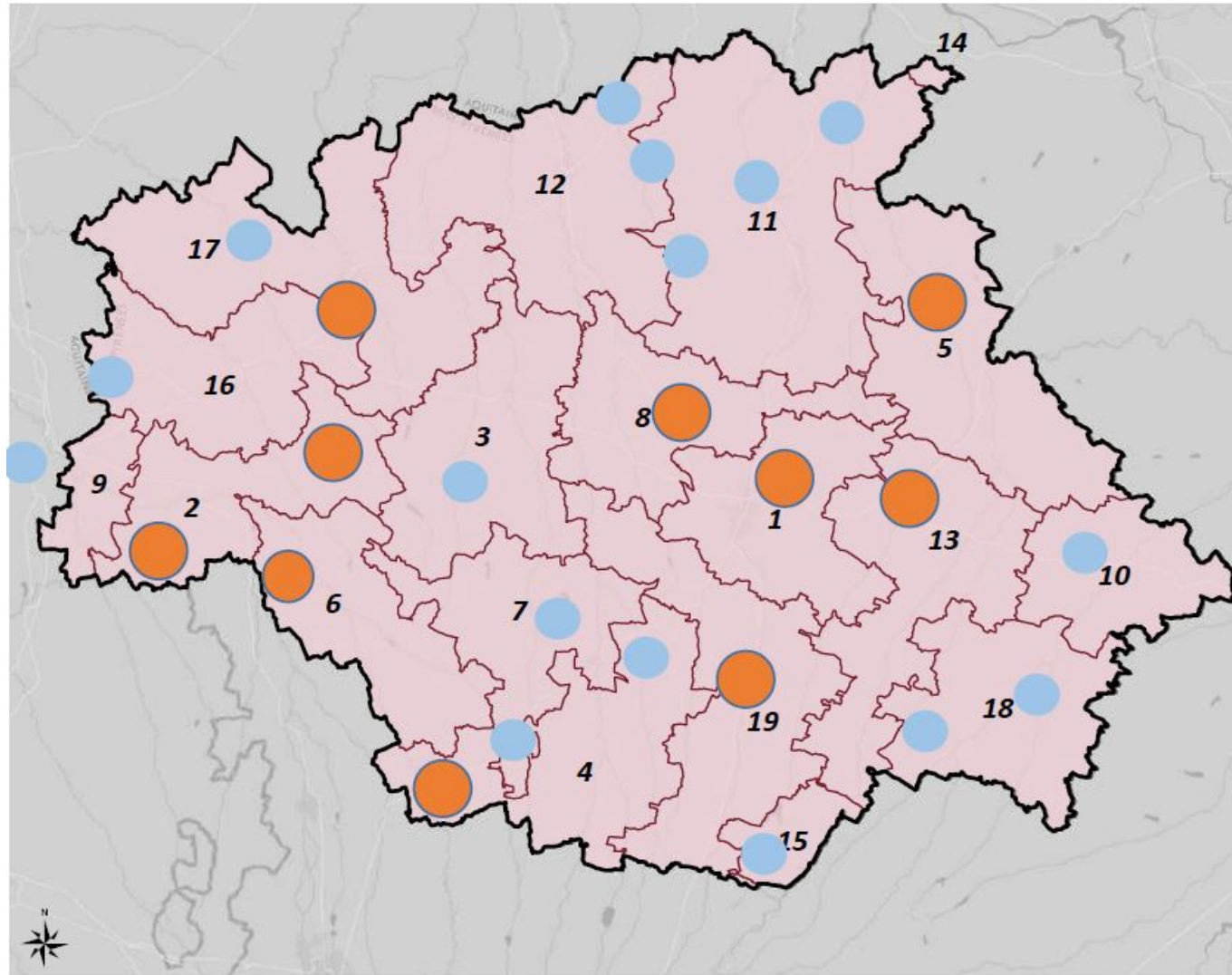




-  ADMR
-  Autres SAAD
-  SAAD publics


- 1 CA du Grand Auch Agglomération
- 2 CC Armagnac Adour
- 3 CC Artagnan de Fezensac
- 4 CC Astarac Arros en Gascogne
- 5 CC Bastides de Lomagne
- 6 CC Bastides et Vallons du Gers
- 7 CC Coeur d'Astarac en Gascogne
- 8 CC Coeur de Gascogne
- 9 CC d'Aire-sur-l'Adour
- 10 CC de la Gascogne Toulousaine
- 11 CC de la Lomagne Gersoise
- 12 CC de la Tenarèze
- 13 CC des Coteaux Arrats Gimone
- 14 CC des Deux Rives
- 15 CC des Hautes Vallées
- 16 CC du Bas Armagnac
- 17 CC du Grand Armagnac
- 18 CC du Saves
- 19 CC Val de Gers





Fond de carte : ESRI Gray Light  
Traitement statistique & cartographique : Eneis Conseil

— EPCI



- 1 CA du Grand Auch Agglomération
- 2 CC Armagnac Adour
- 3 CC Artagnan de Fezensac
- 4 CC Astarac Arros en Gascogne
- 5 CC Bastides de Lomagne
- 6 CC Bastides et Vallons du Gers
- 7 CC Coeur d'Astarac en Gascogne
- 8 CC Coeur de Gascogne
- 9 CC d'Aire-sur-l'Adour
- 10 CC de la Gascogne Toulousaine
- 11 CC de la Lomagne Gersoise
- 12 CC de la Tenarèze
- 13 CC des Coteaux Arrats Gimone
- 14 CC des Deux Rives
- 15 CC des Hautes Vallées
- 16 CC du Bas Armagnac
- 17 CC du Grand Armagnac
- 18 CC du Saves
- 19 CC Val de Gers